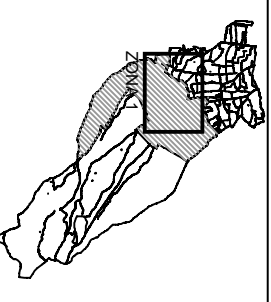


1. IGLESIA PARROQUIAL NTRA. SRA. DE LA ASUNCIÓN.
2. BANOS ÁRABES
3. ESCUDO DE LA FAMILIA VIVERO-NOVOA.
4. ESCUDO DE LA CASA PINTA
5. PALACIO ARZOBISPAL Y JARDINES (JARDIN ROMÁNTICO)
6. IGLESIA DE SAN LUIS
7. HUERTA GRANDE
8. CUEVA DEL GATO
9. CUEVA DEL MORO
10. CUEVA DE LA VIEJA
11. CUEVA DE LA PALOMA
12. CASA MUHARRA
13. SECANO DE PEPE DÍAZ
14. BARRICHUELO ALTO
15. CORTIJO DEL COLORÍN
16. CORTIJO MARÍN
17. VENTORILLO DEL CLAVO
18. CASA DE BALZÁN
19. CASAS DE BALZÁN
20. CORTIJO DE GIL LÓPEZ
21. ERMITA DE SAN PEDRO
22. CASA DE D. VICTORIANO PERTINEZ QUESADA
23. ERMITA DEL CALVARIO O DE LA VIRGEN DE GRACIA C/ CRUCES
24. ALBERCA GRANDE DE LA ZUBIA
25. CRUZ DE LA COFRADÍA DE LAS ANIMAS
26. ACEQUÍAS, ARCOS ÁRABES.
27. PILAR DEL CORTIJO DE PAREJO.
28. PILAR DE LA PLACETA DEL PILAR.
29. INSCRIPCIÓN ROMANA
30. YACIMIENTO ARQUEOLÓGICO EL LAUREL.
31. CASA PEREGRINA

	IDENTIFICACIÓN
	ENTORNO DE PROTECCIÓN (BIC)
	DELIMITACIÓN DEL BIEN
	PARCELA CATASTRAL DEL BIEN (SUELO URBANO)
	YACIMIENTO ARQUEOLÓGICO (LÍMITES)
	YACIMIENTO ARQUEOLÓGICO (CUEVA)
	AMBITO ALEDANO (SUELO NO URBANIZABLE)



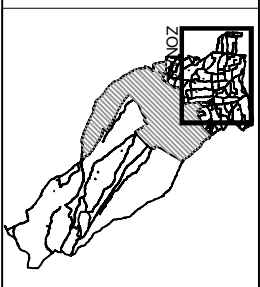
LA ZUBIA (GRANADA) | CATALOGO DE BIENES Y ESPACIOS PROTEGIDOS

PROMOCIÓN	AVIUNTAMIENTO DE LA ZUBIA	JUN-2014
REDACCIÓN	JAVIER MONIZ GÓMEZ ARQUITECTO MUNICIPAL DE LA ZUBIA	
PLANO	SITUACIÓN Y DELIMITACIÓN DE LOS BIENES	
ZONA	ZONA 1	
ESCALA	1:5000	
NUMERACIÓN		01



1. IGLESIA PARROQUIAL NTRA. SRA. DE LA ASUNCIÓN.
2. BAÑOS ÁRABES
3. ESCUDO DE LA FAMILIA VIVERO-NOVOA
4. PALACIO DE LA CASA PINTA
5. PALACIO ARZOBISPAL Y JARDINES (JARDÍN ROMÁNTICO)
6. IGLESIA DE SAN LUIS
7. HUERTA GRANDE
8. CUEVA DEL GATO
9. CUEVA DEL MORO
10. CUEVA DE LA VIEJA
11. CUEVA DE LA PALOMA
12. SECANO DE PEPE DÍAZ
13. CASA MUHARRA
14. BARRICHUELO ALTO
15. CORTIJO DEL COLORÍN
16. CORTIJO MARÍN
17. VENTORILLO DEL CLAYO
18. CASAS DE BALZAIN
19. CASAS DE BALZAIN
20. CORTIJO DE GIL LÓPEZ
21. ERMITA DE SAN PEDRO
22. CASA DE D. VICTORIANO PERTINEZ QUESADA
23. ERMITA DEL CALVARIO O DE LA VIRGEN DE GRACIA C/ CRUCES
24. ALBERCA GRANDE DE LA ZUBIA
25. CRUZ DE LA COPPAJA DE LAS ANIMAS
26. ACEQUIAS, ARCOS ÁRABES.
27. PILAR DEL CORTIJO DE PAREJO.
28. PILAR DE LA PLACETA DEL PILAR.
29. INSCRIPCIÓN ROMANA
30. YACIMIENTO ARQUEOLÓGICO EL LAUREL
31. CASA FERREGRINA

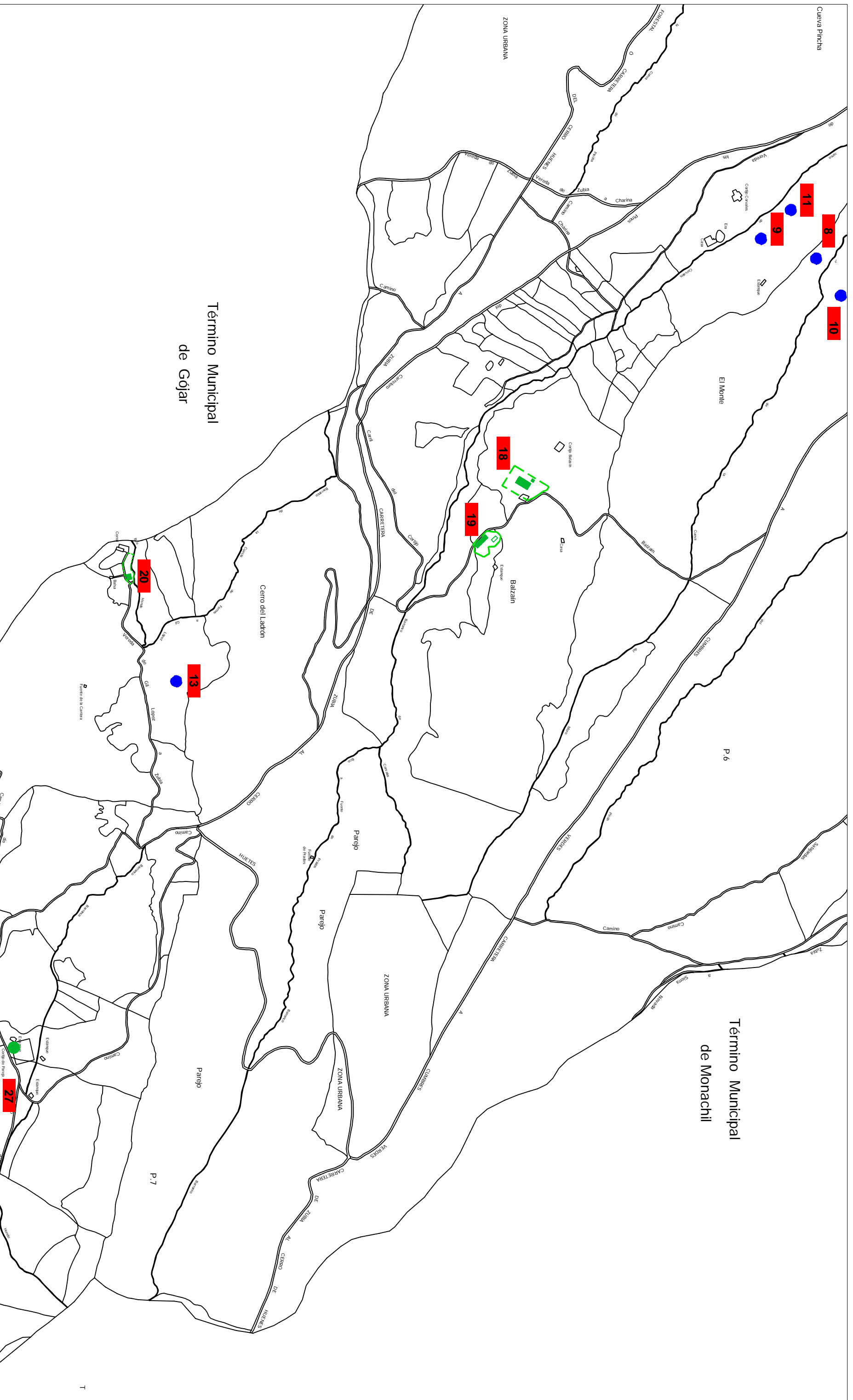
- IDENTIFICACIÓN
- ENTORNO DE PROTECCIÓN (BICI)
- DELIMITACIÓN DEL BIEN
- PARCELA CATASTRAL DEL BIEN (SUELO URBANO)
- YACIMIENTO ARQUEOLÓGICO (LÍMITES)
- YACIMIENTO ARQUEOLÓGICO (CUEVA)
- AMBIENTO ALEJANO (SUELO NO URBANIZABLE)



LA ZUBIA (GRANADA) [CATÁLOGO DE BIENES Y ESPACIOS PROTEGIDOS]

DOCUMENTO PARA APROBACIÓN DEFINITIVA

PROMOCIÓN	AVIANTAMIENTO DE LA ZUBIA
REDACCIÓN	JAVIER MONIZ GÓMEZ, ARQUITECTO MUNICIPAL DE LA ZUBIA
PLANO	SITUACIÓN Y DELIMITACIÓN DE LOS BIENES
ZONA	ZONA 2
ESCALA	1:5.000
NUMERACIÓN	02



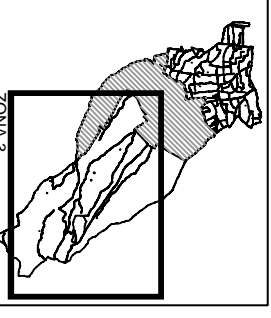
Término Municipal
de Gójar

Término Municipal
de Monachil

1. IGLESIA PARROQUIAL NTRA. SRA. DE LA ASUNCION.
2. BAÑOS ARABES
3. ESCUDO DE LA FAMILIA VIVERO-NOVOA.
4. ESCUDO DE LA CASA PINTA
5. PALACIO ARZOBISPAL Y JARDINES (JARDIN ROMANTICO)
6. IGLESIA DE SAN LUIS
7. HUERTA GRANDE
8. CUEVA DEL GATO
9. CUEVA DEL MORO
10. CUEVA DE LA VIEJA

11. CUEVA DE LA PALOMA
12. CASA MUHARRA
13. SECANO DE PEPE DIAZ
14. BARRICHUELO ALTO
15. CORTIJO DEL COLORIN
16. CORTIJO MARIN
17. VENTORRILLO DEL CLAVO
18. CASA DE BALZAIN
19. CASAS DE BALZAIN
20. CORTIJO DE GIL LÓPEZ
21. ERMITA DE SAN PEDRO
22. CASA DE D. VICTORIANO PERTINEZ QUESADA
23. ERMITA DEL CALVARIO O DE LA VIRGEN DE GRACIA C/ CRUCES
24. ALBERCA GRANDE DE LA ZUBIA
25. CRUZ DE LA COFRADIA DE LAS ANIMAS
26. ACEQUIAS, ARCOS ARABES.
27. PILAR DEL CORTIJO DE PAREJO.
28. PILAR DE LA PLACETA DEL PILAR.
29. YACIMIENTO ARQUEOLÓGICO EL LAUREL
30. YACIMIENTO ARQUEOLÓGICO EL LAUREL
31. CASA PEREGRINA

- IDENTIFICACIÓN
- ENTORNO DE PROTECCIÓN (BIC)
- DELIMITACIÓN DEL BIEN
- PARCELA CATASTRAL DEL BIEN (SUELO URBANO)
- YACIMIENTO ARQUEOLÓGICO (LÍMITES)
- YAC. ARQUEOLÓGICO (CUEVA). LOCALIZ. APROX.
- AMBITO ALEDAÑO (SUELO NO URBANIZABLE)



LA ZUBIA (GRANADA) [CATALOGO DE BIENES Y ESPACIOS PROTEGIDOS]

DOCUMENTO PARA APROBACIÓN DEFINITIVA	
PROMOCIÓN	JUN-2014
REDACCIÓN	AVUNTAMIENTO DE LA ZUBIA
PLANO	SITUACIÓN Y DELIMITACIÓN DE LOS BIENES
ZONA	ZONA 3
ESCALA	1:10.000
NUMERACIÓN	03